

# SITUATION DES POINTS D'EAU MODERNES AU MALI EN 2003

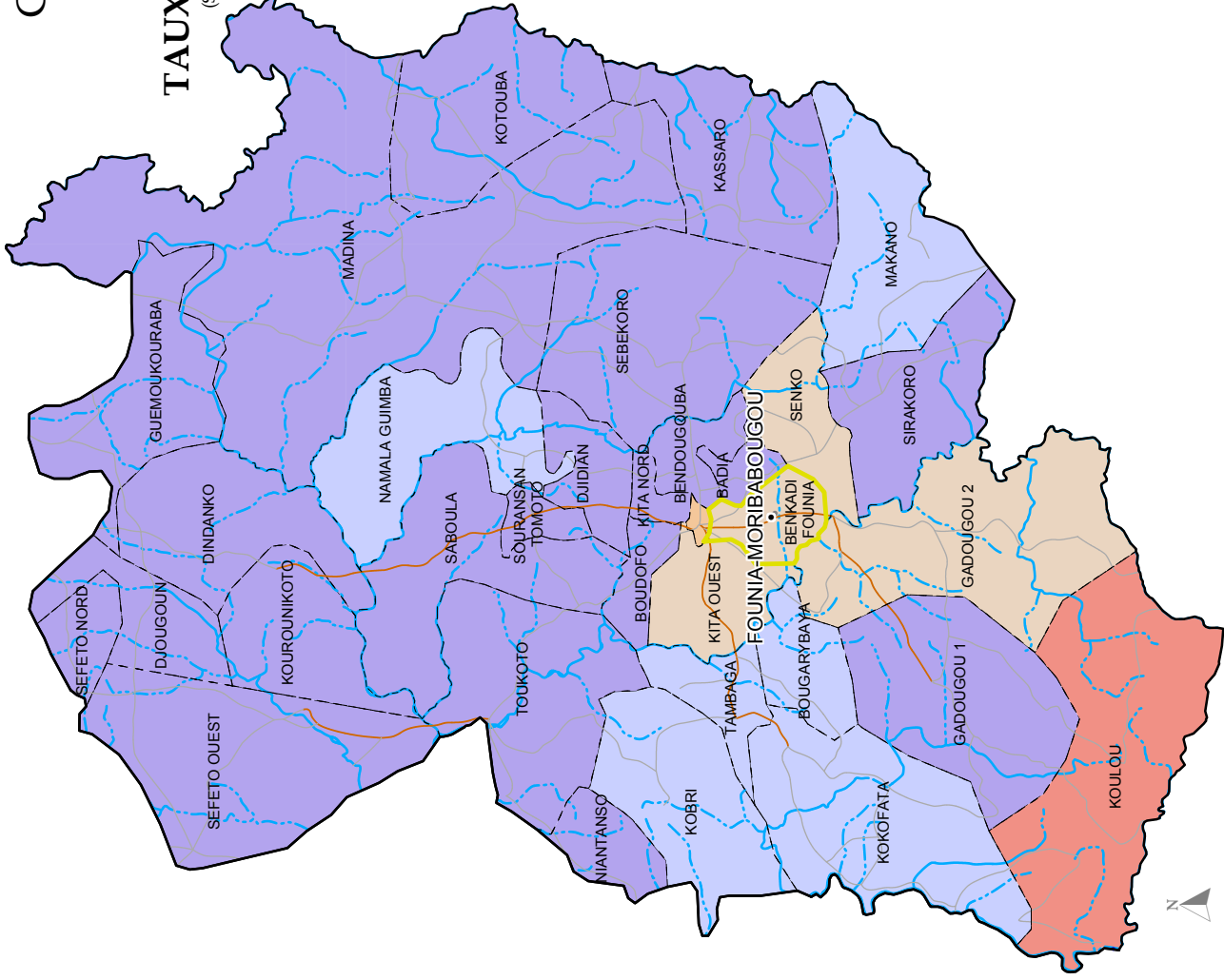
REPUBLIQUE DU MALI  
Un Peuple - Un But - Une Foi

## Carte de localisation

MINISTRE DES MINES,  
DE L'ENERGIE ET DE L'EAU


### TAUX D'EQUIPEMENT EN PEM

(Selon la norme DNH de 1PEM/400 habitants)

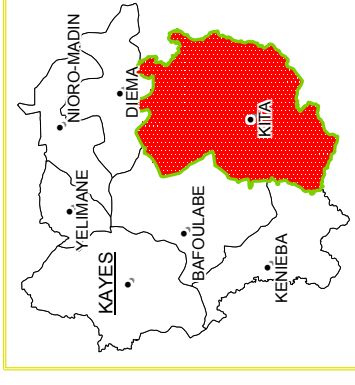


Réalisation : ARP Développement  
Démographie : DNSI 1998

Échelle: 1:1 550 000



Les limites des communes n'ont aucune valeur juridique



**COMMUNE DE  
BENKADI FOUNIA**

**Chef lieu :**

**FOUNIA MORIBABOUGOU**

**6 730 Habitants**

**14 Villages**

**6 Hameaux**

**7 PEM**

**0 AEP**

- Limite de commune
- - - Limite de cercle
- Route nationale
- Piste entretenue
- Piste praticable
- Piste saisonnière
- Lacs
- Cours d'eau temporaire
- Cours d'eau permanent
- Plan d'eau permanent

Tableau 1 : LOCALISATION DES POINTS D'EAU MODERNES (P.E.M.)

COMMUNE DE BENKADI FOUNIA

VILLAGE	Nb de hameaux	Population 1998	Population 2003	Nb de forages équipés	Nb de forages non équipés	Nb de puits modernes	Nb de puits citernes	Nb de puits pastoraux	Village équipé en AEP
BANDIOUGOULA	1	345	366	1	0	1	0	0	
BOUBOUYA	1	548	582	0	0	0	0	0	
DIANGOLA BIERGO	0	302	321	0	0	0	0	0	
DIANGOLA KITA	1	238	253	0	0	0	0	0	
DOUGNA	1	359	381	0	0	0	0	0	
DOUMBA	0	673	714	2	0	0	0	0	
FARABA GUIMBA	0	197	209	0	0	0	0	0	Oui
FARABA NIAFALA	0	527	559	0	0	0	0	0	
FOUNIA-BIRGO	0	403	428	0	0	1	0	0	
FOUNIA-MORIBABOUGOU	0	902	957	0	0	0	0	0	
KODOFARA	2	934	991	0	0	0	0	0	
KODOGONI	0	621	659	1	0	0	0	0	
KOLENA	0	617	655	1	0	0	0	0	
SAINT ISIDORE	0	64	68	0	0	0	0	0	
<b>TOTAL</b>	<b>6</b>	<b>6 730</b>	<b>7 143</b>	<b>5</b>	<b>0</b>	<b>2</b>	<b>0</b>	<b>0</b>	

# Carte 1 : LOCALISATION DES POINTS D'EAU MODERNES

## COMMUNE DE BENKADI FOUNIA

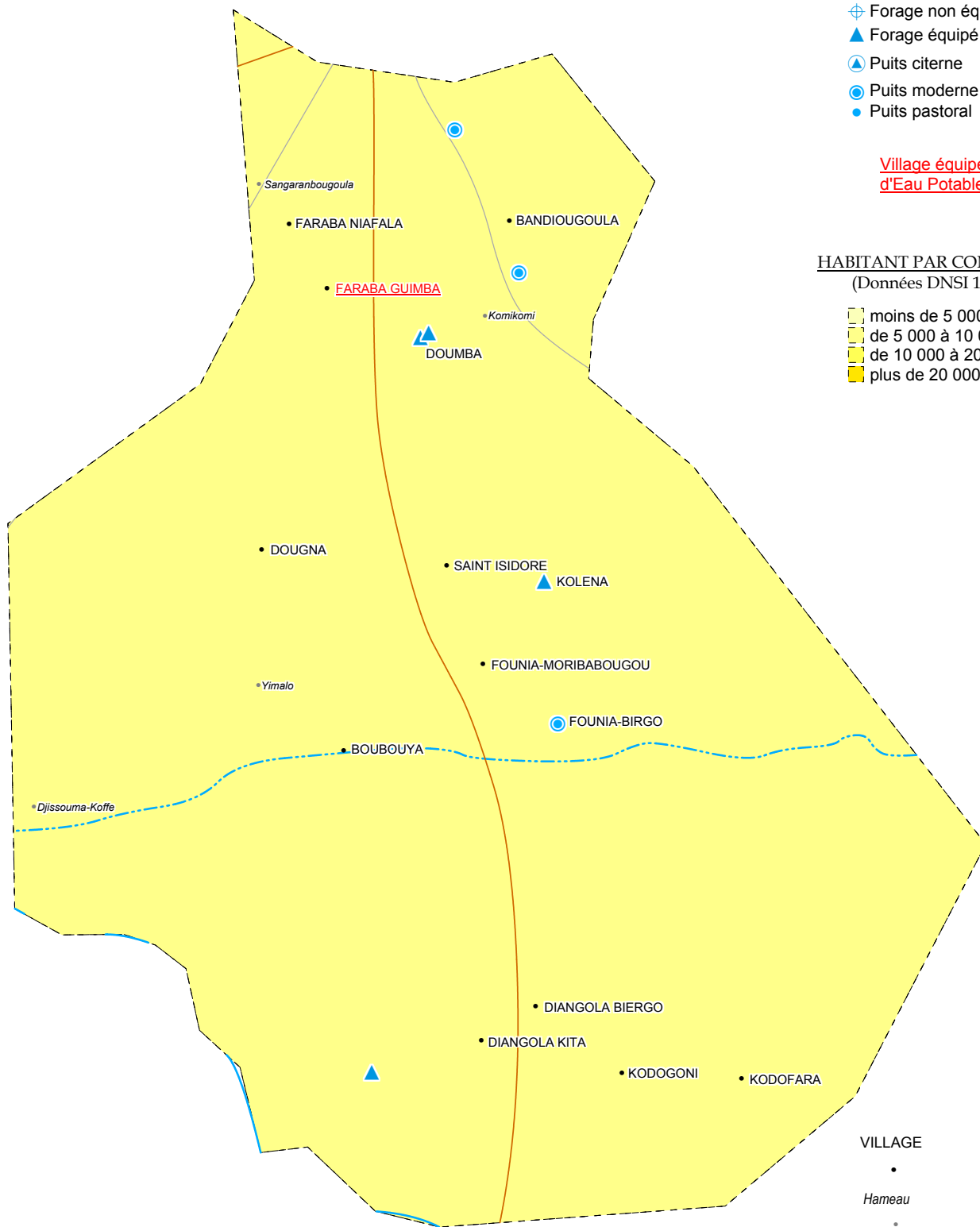
### TYPE DE POINT D'EAU MODERNE

- ⊕ Forage non équipé
- ▲ Forage équipé
- ⊕ Puits citerne
- ⊕ Puits moderne
- Puits pastoral

Village équipé d'Adduction d'Eau Potable

### HABITANT PAR COMMUNE (Données DNSI 1998)

- moins de 5 000
- de 5 000 à 10 000
- de 10 000 à 20 000
- plus de 20 000



### VILLAGE

- 
- Hameau
- 

Limite de commune

Limite de cercle

Piste praticable

Piste saisonnière

Cours d'eau temporaire

Cours d'eau permanent



Échelle: 1:130 000

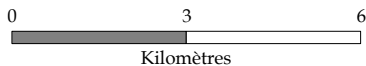


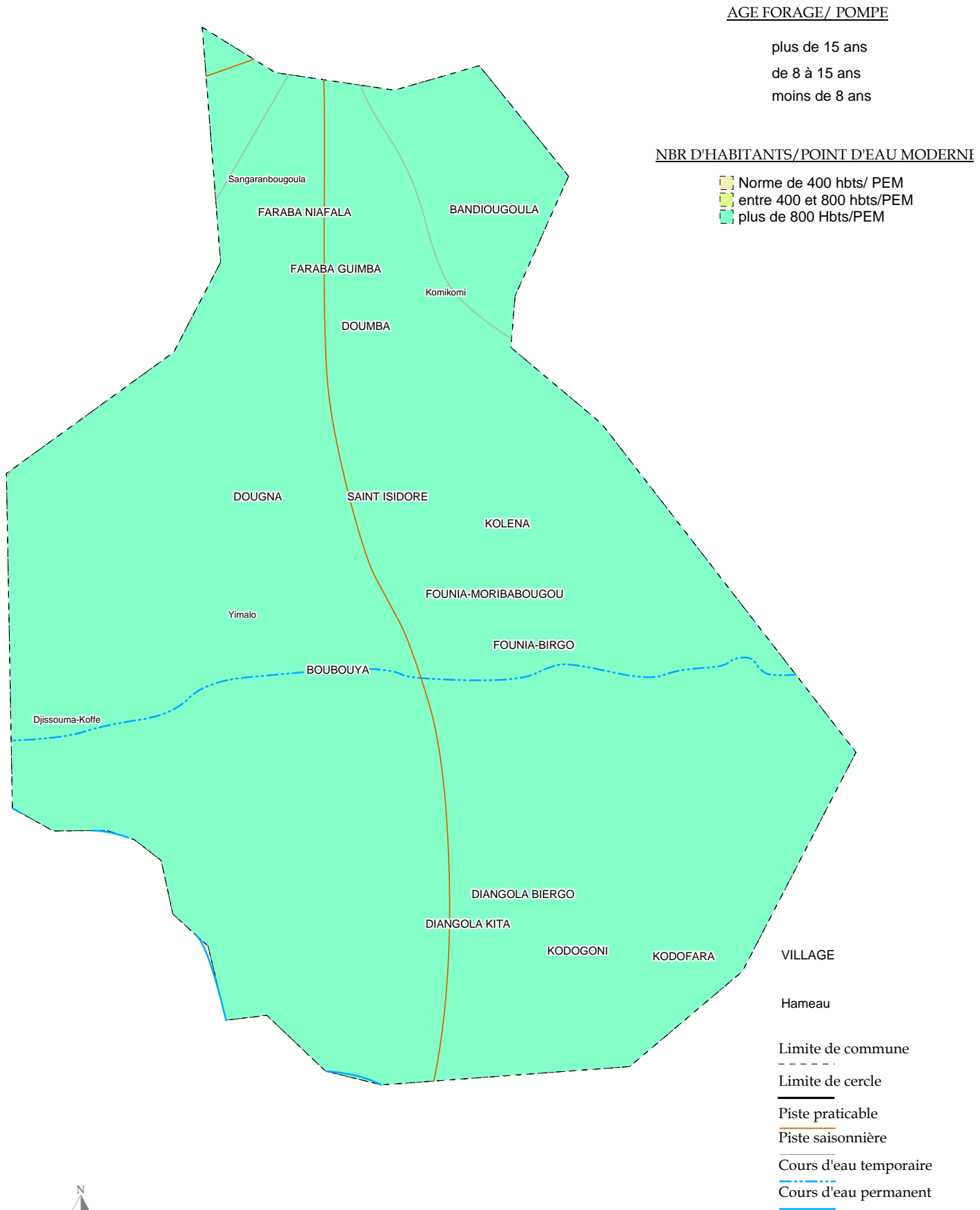
Tableau 2 : HISTORIQUE DES FORAGES EQUIPES DE POMPE

COMMUNE DE BENKADI FOUNIA

VILLAGE	Nb de forages	Nb de forages négatif	Nb de forages positifs équipés	Nb de forages positifs non équipés	Nb de forages réalisés avant 1988	Nb de forages réalisés entre 1988 et 1995	Nb de forages réalisés après 1995
BANDIOUGOULA	1	0	1	0	1	0	0
BOUBOUYA	0	0	0	0	0	0	0
DIANGOLA BIERGO	0	0	0	0	0	0	0
DIANGOLA KITA	0	0	0	0	0	0	0
DOUGNA	0	0	0	0	0	0	0
DOUMBA	3	1	2	0	2	0	0
FARABA GUIMBA	0	0	0	0	0	0	0
FARABA NIAFALA	0	0	0	0	0	0	0
FOUNIA-BIRGO	2	2	0	0	0	0	0
FOUNIA-MORIBABOUGOU	4	4	0	0	0	0	0
KODOFARA	0	0	0	0	0	0	0
KODOGONI	2	1	1	0	1	0	0
KOLENA	1	0	1	0	0	1	0
SAINT ISIDORE	0	0	0	0	0	0	0
<b>TOTAL</b>	<b>13</b>	<b>8</b>	<b>5</b>	<b>0</b>	<b>4</b>	<b>1</b>	<b>0</b>

# Carte 2 : ANCIENNETE DES FORAGES EQUIPES DE POMPES

## COMMUNE DE BENKADI FOUNIA



Échelle: 1:130 000

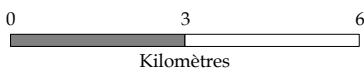


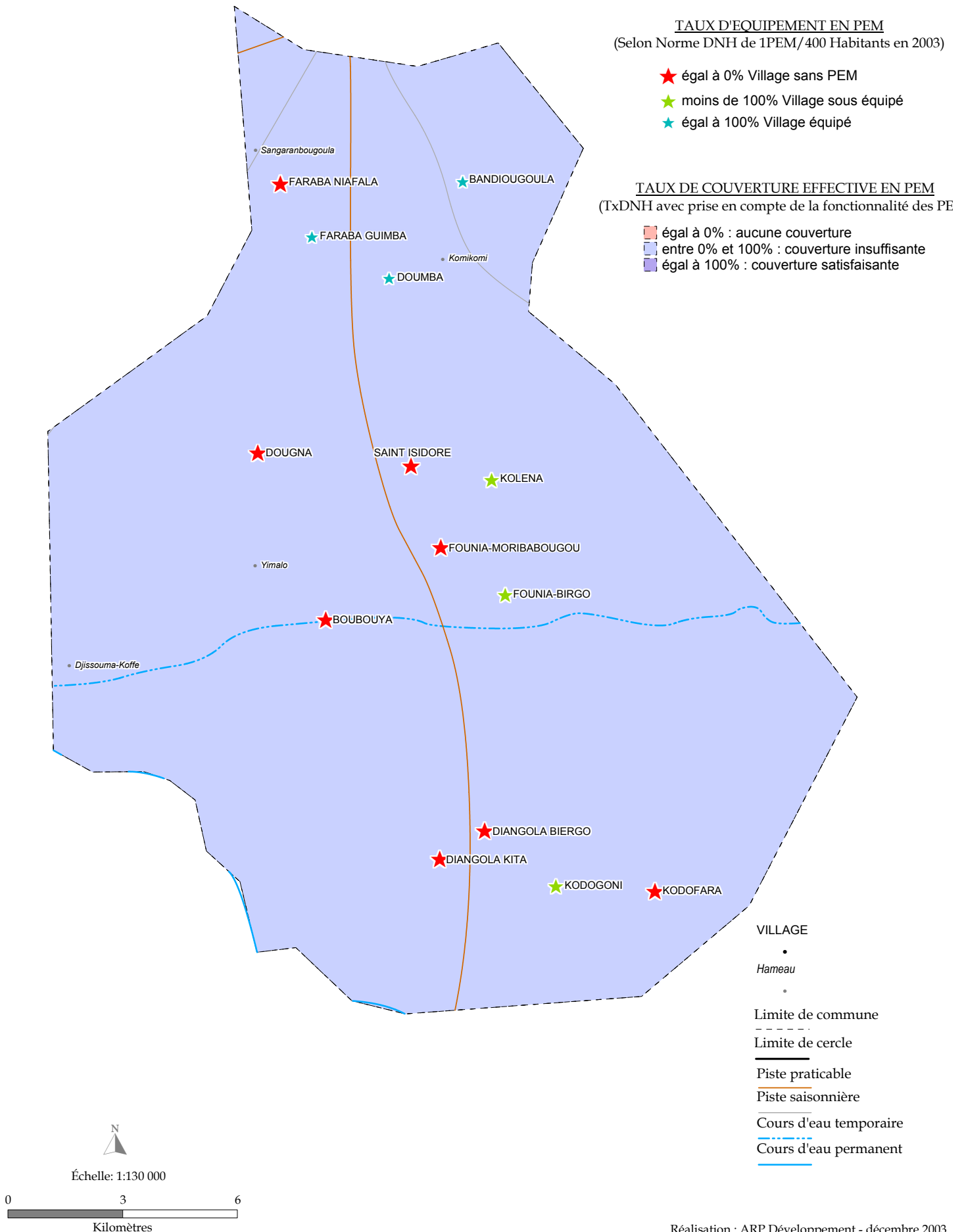
Tableau 3 : EQUIPEMENT EN PEM ET FONCTIONNALITE DES POMPES

COMMUNE DE BENKADI FOUNIA

VILLAGE	TAUX D'EQUIPEMENT EN PEM		Nb de forages positifs équipés de pompes	FONCTIONNALITE DES POMPES		
	0% = village sans PEM ; 100% = village équipé ; de 0% à 100% = village sous équipé			Nb de pompes fonctionnelles	Nb de pompes en panne	Taux de fonctionnement
BANDIOUGOULA		100%	1	1	0	100%
BOUBOUYA	0%		0	0	0	
DIANGOLA BIERGO	0%		0	0	0	
DIANGOLA KITA	0%		0	0	0	
DOUGNA	0%		0	0	0	
DOUMBA		100%	2	1	1	50%
FARABA GUIMBA		100%	0	0	0	
FARABA NIAFALA	0%		0	0	0	
FOUNIA-BIRGO		93%	0	0	0	
FOUNIA-MORIBABOUGOU	0%		0	0	0	
KODOFARA	0%		0	0	0	
KODOGONI		60%	1	1	0	100%
KOLENA		61%	1	1	0	100%
SAINT ISIDORE	0%		0	0	0	

# Carte 3 : COUVERTURE DES BESOINS EN EAU

## COMMUNE DE BENKADI FOUNIA



**Tableau 4 : DEBIT DES FORAGES** (débit de soufflage des forages disposant de données de débit)**COMMUNE DE BENKADI FOUNIA**

VILLAGE	Nb de forages	Nb de forages à débit de 0,5 à 5 m3/h	Nb de forages à débit de 5 à 10 m3/h	Nb de forages à débit > à 10 m3/h
BANDIOUGOULA	1	1	0	0
BOUBOUYA	0	0	0	0
DIANGOLA BIERGO	0	0	0	0
DIANGOLA KITA	0	0	0	0
DOUGNA	0	0	0	0
DOUMBA	2	1	1	0
FARABA GUIMBA	0	0	0	0
FARABA NIAFALA	0	0	0	0
FOUNIA-BIRGO	0	0	0	0
FOUNIA-MORIBABOUGOU	0	0	0	0
KODOFARA	0	0	0	0
KODOGONI	1	1	0	0
KOLENA	1	1	0	0
SAINT ISIDORE	0	0	0	0
<b>TOTAL</b>	<b>5</b>	<b>4</b>	<b>1</b>	<b>0</b>



# Carte 4 : POTENTIALITE DE PRODUCTION DES FORAGES

## COMMUNE DE BENKADI FOUNIA

